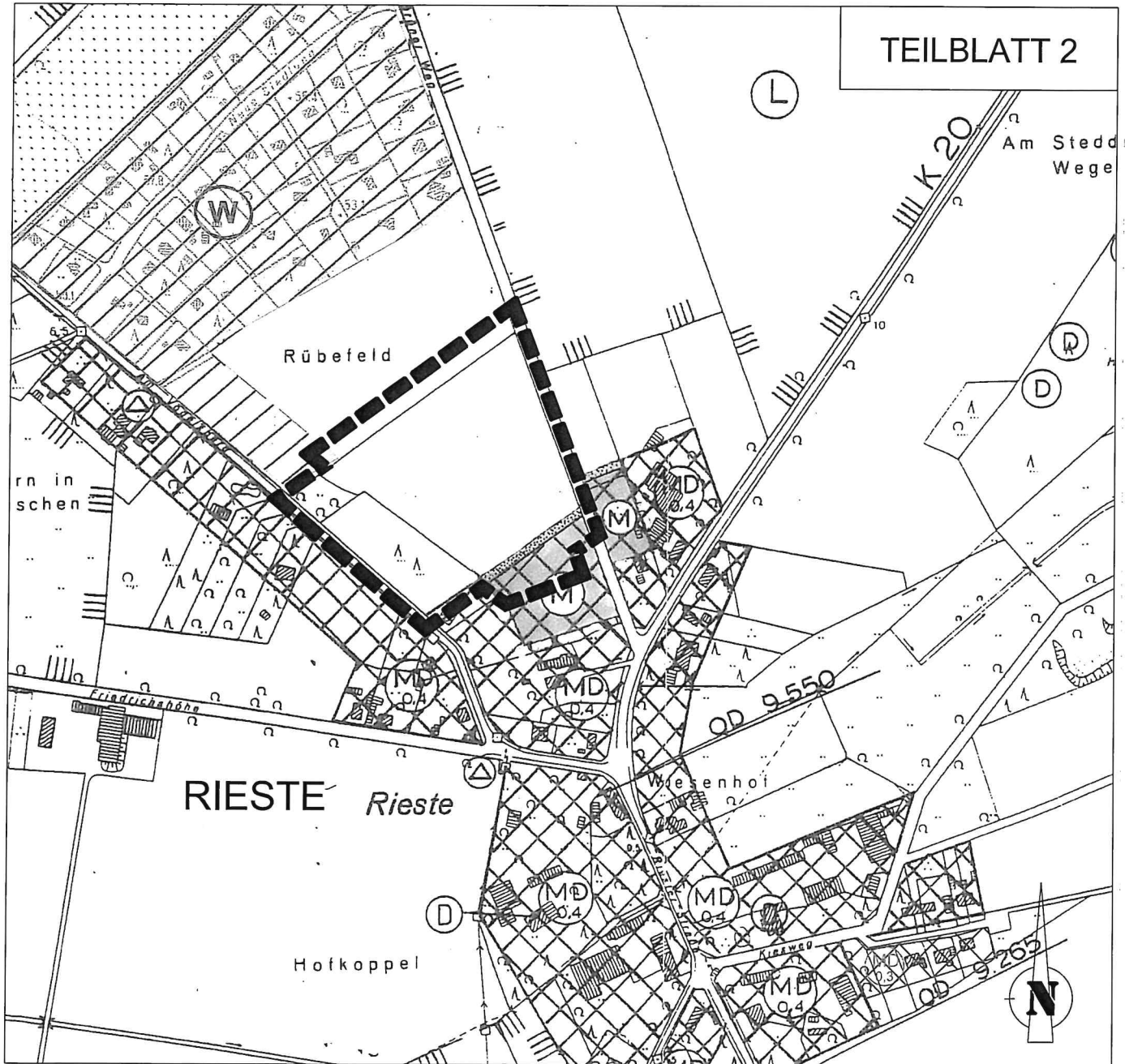


GEMEINDE BIENENBÜTTEL

FLÄCHENNUTZUNGSPLAN

GENEHMIGT DURCH DIE BEZIRKSREGIERUNG AM 30.07.1977

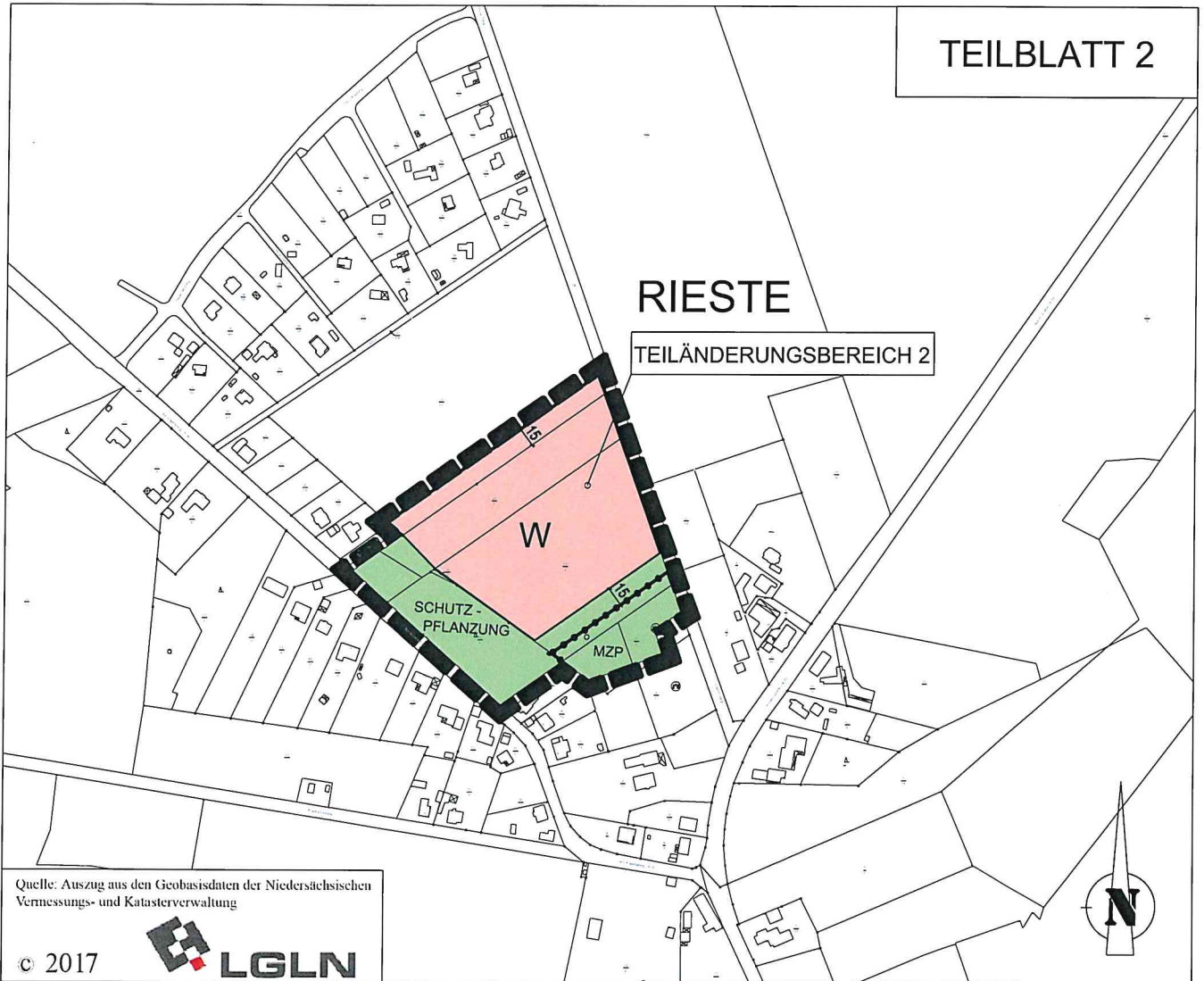
BESTAND VOR DER 29. ÄNDERUNG



GRENZE DES RÄUMLICHEN GELTUNGSBEREICHS
DER 29. ÄNDERUNG


29. ÄNDERUNG DES FLÄCHENNUTZUNGSPLANS DER GEMEINDE BIENENBÜTTEL

TEILBLATT 2



PLANZEICHENERKLÄRUNG

BauNVO / PlanzVO 1990



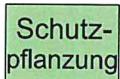
W

Wohnbaufläche



M

Gemischte Baufläche



Schutz-
pflanzung

Schutzpflanzung



MZIP

Mehrzweckplatz


Grünfläche



Grenze des räumlichen Geltungsbereichs



Abgrenzung unterschiedlicher Nutzung



reitze 2
29482 küsten
tel.: 05841 / 6112
fax: 05841 / 974009
e-mail: peselplan@t-online.de

planungsbüro a. pesel

MÄRZ 2018

M. 1 : 5000