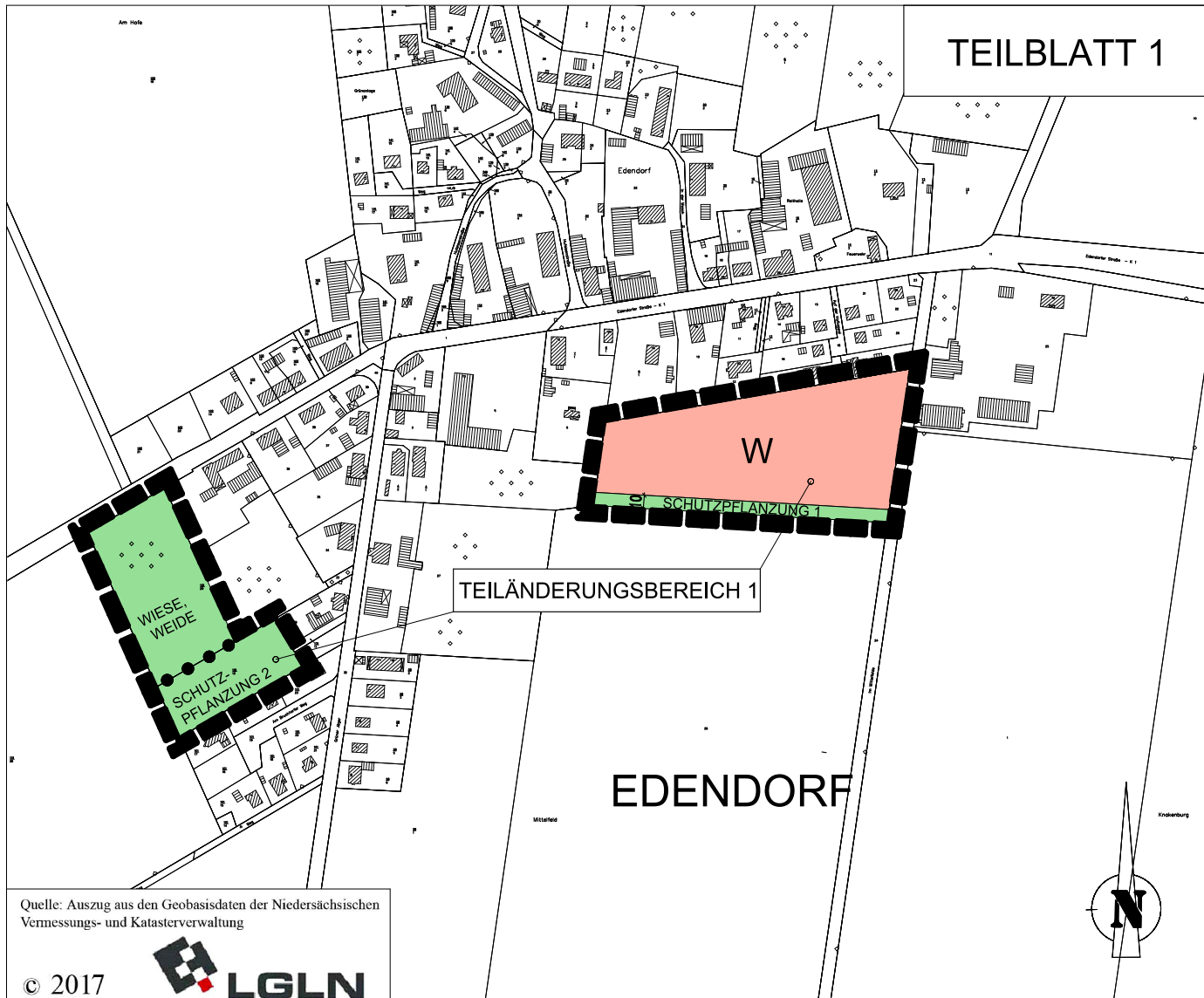



29. ÄNDERUNG DES FLÄCHENNUTZUNGSPLANS DER GEMEINDE BIENENBÜTTEL

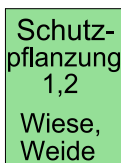


PLANZEICHENERKLÄRUNG

BauNVO 2017 / PlanzV



Wohnbaufläche



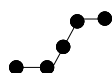
Schutzpflanzung 1, 2

Wiese, Weide


Grünfläche



Grenze des räumlichen Geltungsbereichs



Abgrenzung unterschiedlicher Nutzung



reitze 2
29482 küsten
tel.: 05841 / 6112
fax: 05841 / 974009
e-mail: peselplan@t-online.de

planungsbüro a. pesel

JUNI 2018

M. 1 : 5000